

124m*
24.03.2022

PROJEKT NR 47/2022

Projekt

Biuro Rady Miejskiej i Współpracy z Zarządami Osiedli	
Wpł. dnia	11. 03. 2022
L.dz.

Uchwała Nr
Rady Miejskiej w Przemyślu
z dnia..... w sprawie nadania nazwy dla skweru „Skwer Zygmunta Majgiera”

Na podstawie art.18 ust.2 pkt 13 ustawy z dnia 8 marca 1990 r o samorządzie gminnym
(Dz.U. z 2021 r poz.1372 z póź.zm.) Rada Miejska w Przemyślu

uchwała, co następuje

§ 1.Skwerowi będącemu drogą publiczną, zlokalizowanemu na połączeniu ulic M. Bielskiego i Gen. W.Sikorskiego, w obrębie miasta Przemyśla na częściach działek oznaczonych w ewidencji gruntów i budynków numerami: 201-1122, 201-1135, 201-1117, o którym mowa w załącznikach nr 1-2 nadaje się nazwę „**Skwer Zygmunta Majgiera**”.

§ 2.Usytuowania skweru o którym mowa w §1 określają załączniki nr 1 i nr 2 do uchwały.

§ 3.Wykonanie uchwały powierza się Prezydentowi Miasta Przemyśla.

§ 4.Uchwała wchodzi w życie po upływie 14 dni od dnia jej ogłoszenia w Dzienniku Urzędowym Województwa Podkarpackiego.

Dariusz Moya

Załączniki :

zał. nr 1 – mapka działek z ewidencji gruntów..

zał. nr 2 – dokumentacja fotograficzna

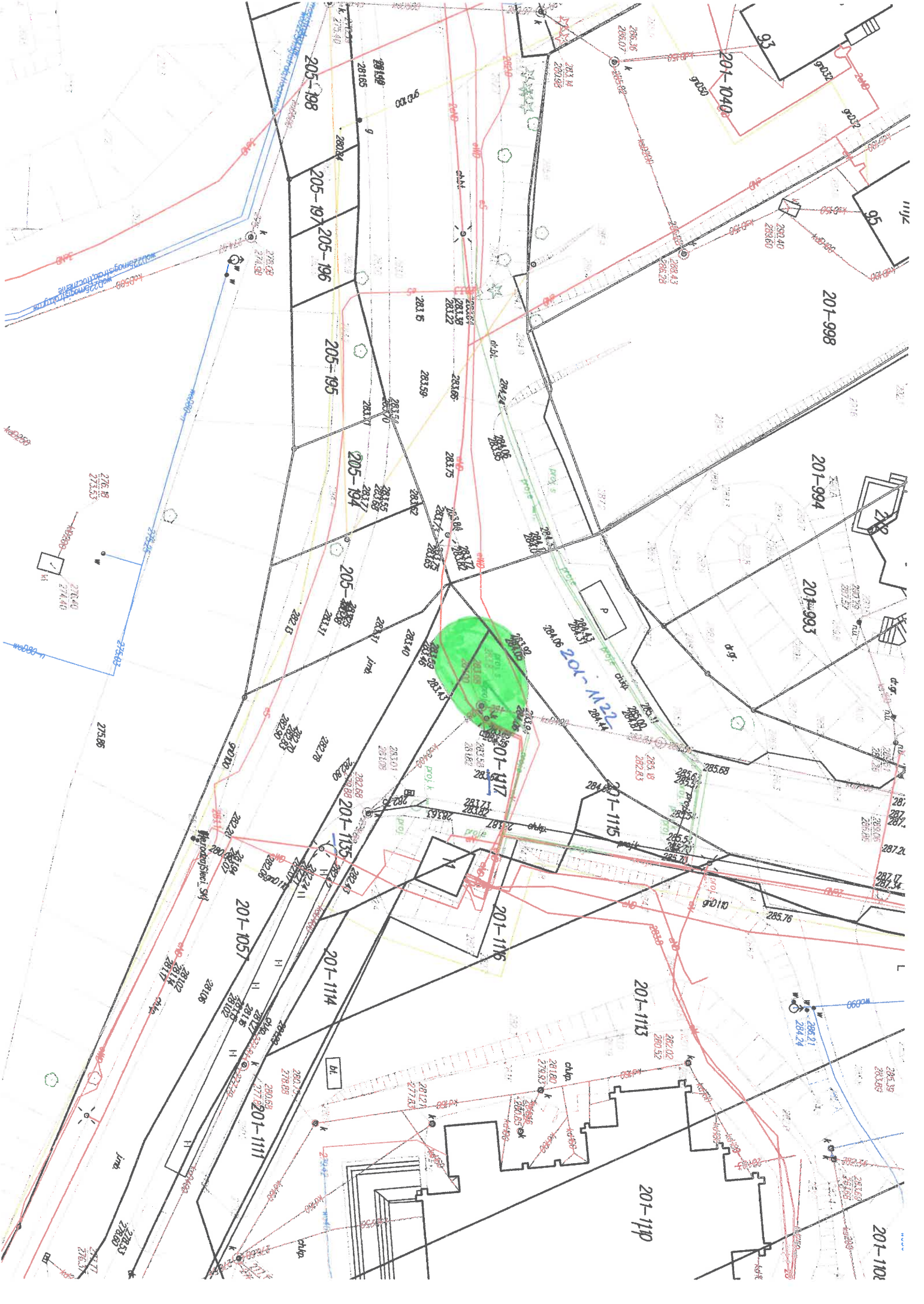
Uzasadnienie

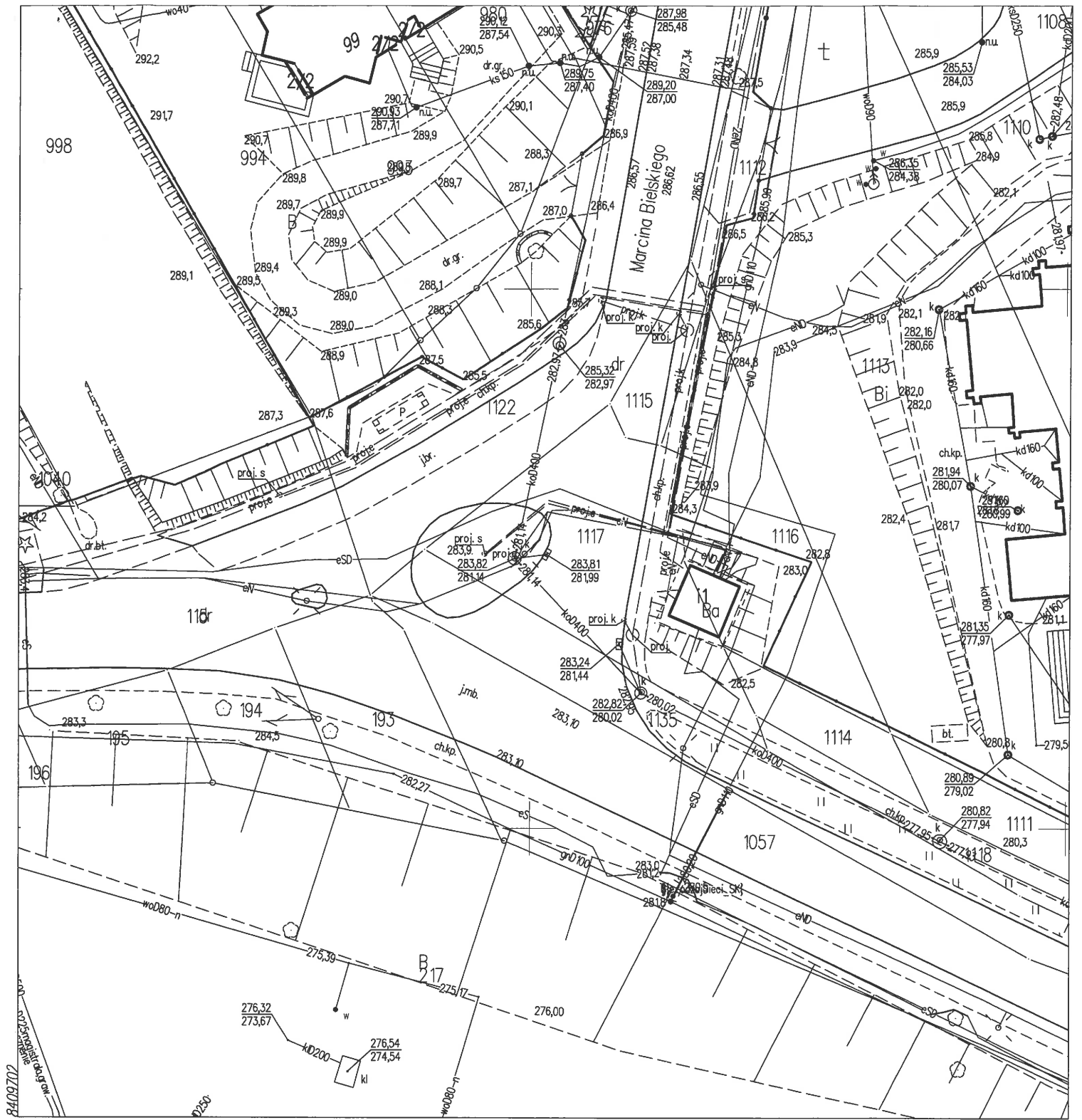
Zawarta w projekcie uchwały propozycja nazwy wysepki zieleni na Osiedlu Rycerskie „Skwerem Zygmunta Majgiera” jest efektem starań mieszkańców tego Osiedla, jak również środowiska mieszkających w Przemyślu działaczy kresowych. Jest wyrazem wielkiego uznania dla postawy i działalności Zygmunta Majgiera, jego zaangażowania w sprawy społeczne, za głęboki patriotyzm. W życiu realizował swoje życiowe motto ” W moim domu w Rudnikach nie raz brakowało chleba i dlatego dopóki starczy sił i zdrowie pozwolę będę pomagał Polakom na Kresach”.

Zygmunt Majgier ur. się 8 05. 1940 r w Rudnikach, zmarł 1. 01.2020 r. w Przemyślu. Był ekspatriantem, w latach 50-tych XX wieku zamieszkał wraz z rodziną w Przemyślu. Jest jednym z najbardziej zasłużonych działaczy opozycji antykomunistycznej. Był członkiem komitetu założycielskiego „Solidarność” a później członkiem podziemnych struktur tego związku, odpowiedzialny za druk i kolportaż podziemnego pisma „Busola”. Współorganizował pomoc dla represjonowanych i ich rodzin. W 1990 r inicjator i członek Stowarzyszenia Przyjaciół Mościsk i Kresów Wschodnich w Przemyślu. Organizował pomoc dla Polaków mieszkających na Ukrainie. W 1995 r. współzałożyciel Oddziału Ruchu Odbudowy Polski a od 2002 r. jego przewodniczący. Był radnym Rady Miejskiej w Przemyślu III,IV i V kadencji. Walczył o oddanie polskiego budynku „Sokoła” dla potrzeb Domu Polskiego we Lwowie. Aktywnie działał w radzie Osiedla Rycerskie. W pełni zasługuje na upamiętnienie.

Janusz Majgier







5518073

Mapa zasadnicza

skala 1:500

Godło mapy: 8.119.09.09.4.3

Jednostka ewidencyjna: 186.201_1 m.Przemysł

Obręb: 201

Identyfikator obrębu: 186201_1.0201

Oznaczenie kancelaryjne: MK.6642.1145.2021

Współrzędne prostokątne płaskie - układ 2000/8

Układ wysokości - PL-EVRF2007-NH

Wydrukował: Anna Pękalska

Nazwa organu prowadzącego państwowy zasób geodezyjny i kartograficzny	PREZYDENT MIASTA PRZEMYSŁA
Identyfikator ewidencyjny materiału zasobu	Mapa zasadnicza
Nazwa materiału zasobu	P.1862
Data wykonania kopii materiału zasobu	29.12.2021r.
Imię, nazwisko i podpis osoby reprezentującej organ	mgr inż. Anna Pękalska Inspektor

mgr inż. Anna Pękalska
Inspektor

AA 21.02.2022

Przemyśl, dnia 16 lutego 2022 r.

BRM.0012.2.1.2022

**Szanowny Pan
Maciej Kamiński
Przewodniczący Rady Miejskiej**

Szanowny Panie Przewodniczący,

W związku z pismem Pana Dariusza Magi Pełnomocnika Komitetu inicjatywy uchwałodawczej w sprawie nadania nazwy dla skweru „Skwer Zygmunta Majgiera”, które w dniu 12 stycznia 2022 r. wpłynęło na ręce Przewodniczącego Rady Miejskiej w Przemyślu, Komisja Skarg, Wniosków i Petycji Rady Miejskiej w Przemyślu, na podstawie Uchwały nr 14/2018 Rady Miejskiej w Przemyślu z dnia 4 grudnia 2018 r. w sprawie wykonywania obywatelskiej inicjatywy uchwałodawczej § 10 ust. 3, informuje, że na posiedzeniu Komisji, które odbyło się w dniu 15 lutego 2022 r. Komisja dokonała weryfikacji liczby podpisów złożonych pod projektem uchwały, stwierdzając, że liczba ważnych podpisów jest znacznie wyższa niż 300, co oznacza, że projekt uchwały został poparty przez wymaganą liczbę mieszkańców, w związku z tym, niniejszym pismem Komisja przekazała kserokopię wspomnianego projektu uchwały w sprawie nadania nazwy dla skweru „Skwer Zygmunta Majgiera” Prezydentowi celem wydania opinii.

Z poważaniem
Przewodniczący
Komisji Skarg, Wniosków i Petycji
Daniel Bryniak

Otrzymuje:

1. Adresat.
2. Aa.




AK
11.03.2022
f

URZĄD MIEJSKI W PRZEMYŚLU

37-700 Przemyśl, Rynek 1, tel. +48 16 6752081, fax +48 16 6786449
www.przemysl.pl kancelaria@um.przemysl.pl

KTD.7021.2.40.2022

Przemyśl, dnia 9 marca 2022 r.



Komisja Skarg, Wniosków i Petycji Rady Miejskiej w Przemyślu

W odpowiedzi na pismo BRM.0012.2.1.2022 z dnia 16.02.2022 r. dotyczące opinii do projektu uchwały, złożonego przez Pełnomocnika Komitetu Inicjatywy Uchwałodawczej w sprawie nadania nazwy dla skweru „Skwer Zygmunta Majgiera” uprzejmie informuję, że projekt ten, dotyczy nadania nazwy dla elementu pasa drogowego, który jest wyspą kanalizującą ruch na skrzyżowaniu ulic: Bielskiego i Sikorskiego w Przemyślu, pełniąc równocześnie funkcję pętli autobusowej.

Należy również zwrócić uwagę na fakt, iż zadaniem wyspy jest porządkowanie ruchu na skrzyżowaniu ulic dla poprawy jego bezpieczeństwa, nie pełniąc przy tym funkcji rekreacyjnej, czyli głównej funkcji, którą powinien spełniać skwer, zgodnie z posiadaną definicją: „Skwer – niezabudowany obszar na terenie miejscowości spełniający funkcje rekreacyjne. Najczęściej skwer jest terenem zieleni z trawnikami, klombami, krzewami oraz drzewami, a niekiedy znajdują się tam fontanny, alejki, ławki i inny sprzęt rekreacyjny.”

Nie mniej jednak popieram powyższą inicjatywę uchwałodawczą i pozytywnie opiniuję pomysł nadania nazwy dla ww. skweru „Skwer Zygmunta Majgiera”.

PREZYDENT
MIASTA PRZEMYŚLA
Wojciech Bakun

Otrzymują:

1. Adresat
2. a/a + zał.

Do wiadomości:

1. Biurowo Rady Miejskiej i Współpracy z Zarządami Osiedli w/m